

岬町町勢要覧2006
みさき^{づく}創り

Data of MISAKI

● 町民憲章・町の木・町の花・町歌	1
● 土地・気象	2
● 人口	3
● 産業・観光	5
● 教育・文化	9
● 財政	10
● 生活環境・行政	11
● 選挙	12
● 議会	13
● 本町のあゆみと地理・便利ダイヤル	14



町章の意義 平和と力強い躍進を表象する
外側の黒い部分は、岬町のローマ字つづりMISAKI
CHOの頭文字Mを図案化し、中の白い部分は、同様
大阪府の頭文字Oを表したものです。
(昭和38年12月28日制定)



● 土地利用区分

(平成12年11月7日現在)

区域区分		用途区分	面積 (ha)
都市計画区域内	市街化区域	第一種低層住居専用地域	約 69
		第一種中高層住居専用地域	約 52
		第二種中高層住居専用地域	約 37
		第一種住居地域	約 239
		第二種住居地域	約 206
		準住居地域	約 5.6
		商業地域	約 8.9
		準工業地域	約 12
	工業地域	約 75	
	市街化調整区域		約 3,193
都市計画区域外			約 1,006
総計			約 4,903

● 土地利用現況

(平成12年度 都市計画基礎調査)

(平成12年8月31日現在 単位: ha)

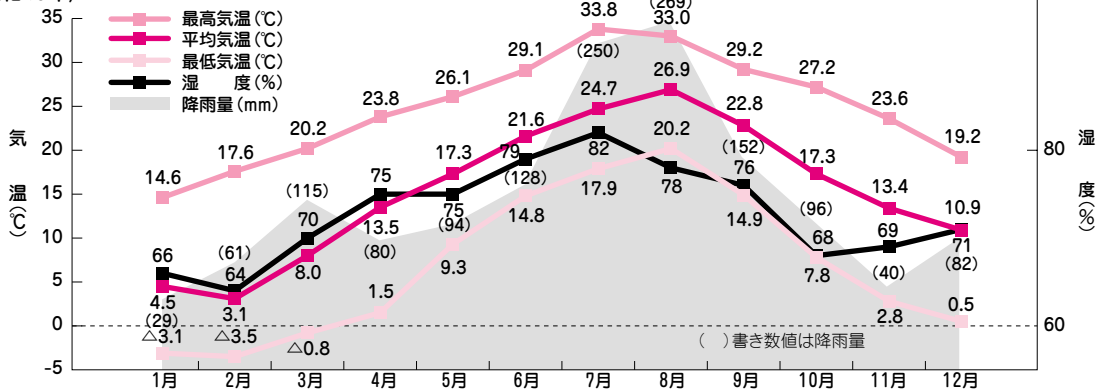
区分	市街地						普通緑地					
	一般市街地	集落地	商業業務地	官公署	工場地	計	公園・緑地	運動場・遊園地	学校	社寺敷地・公開庭園	墓地	計
市街化区域面積	154.4	150.9	14.1	3.0	73.6	396	113.6	8.3	11.4	2.1	7.1	142.5
市街化調整区域面積	3.4	22.5	4.6	4.5	2.0	37	8.6		4.8	5.3	3.2	21.9
都市計画区域外面積		12.5	1.0			13.5			1.3	2.3		3.6
合計	157.8	185.9	19.7	7.5	75.6	446.5	122.2	8.3	17.5	9.7	10.3	168

区分	農地			その他								合計
	田	畑	計	山林	原野・牧野	水面	低湿地・荒蕪地	公共施設	道路・鉄軌道敷	その他空地	計	
市街化区域面積	55.8	10.5	66.3	40.2		13.2		2.1	3.7	25.0	84.2	689
市街化調整区域面積	156.1	39.9	196	2,644.4	94.6	22.8	18.5	4.5		162.3	2947.1	3,202
都市計画区域外面積	64.7		64.7	907.3		7.8	9.1				924.2	1,006
合計	276.6	50.4	327	3,591.9	94.6	43.8	27.6	6.6	3.7	187.3	3955.5	4,897

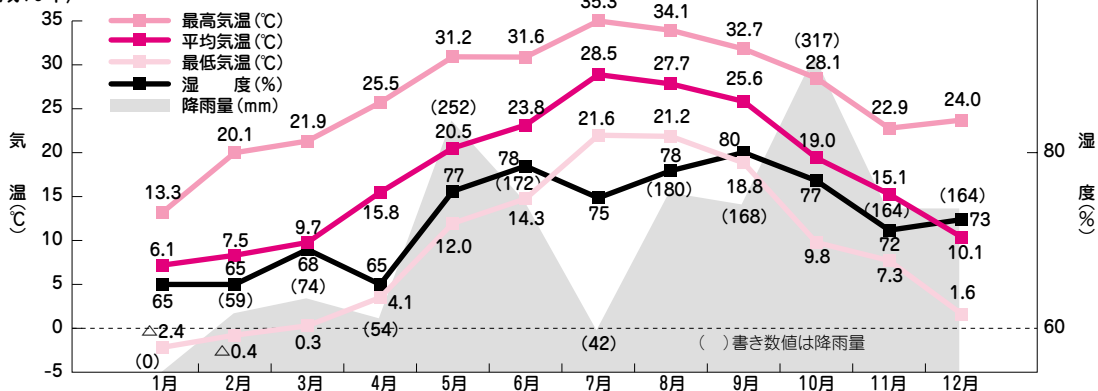
(平成12年度 都市計画基礎調査)

● 気温・湿度・降水量

(昭和43年)



(平成16年)

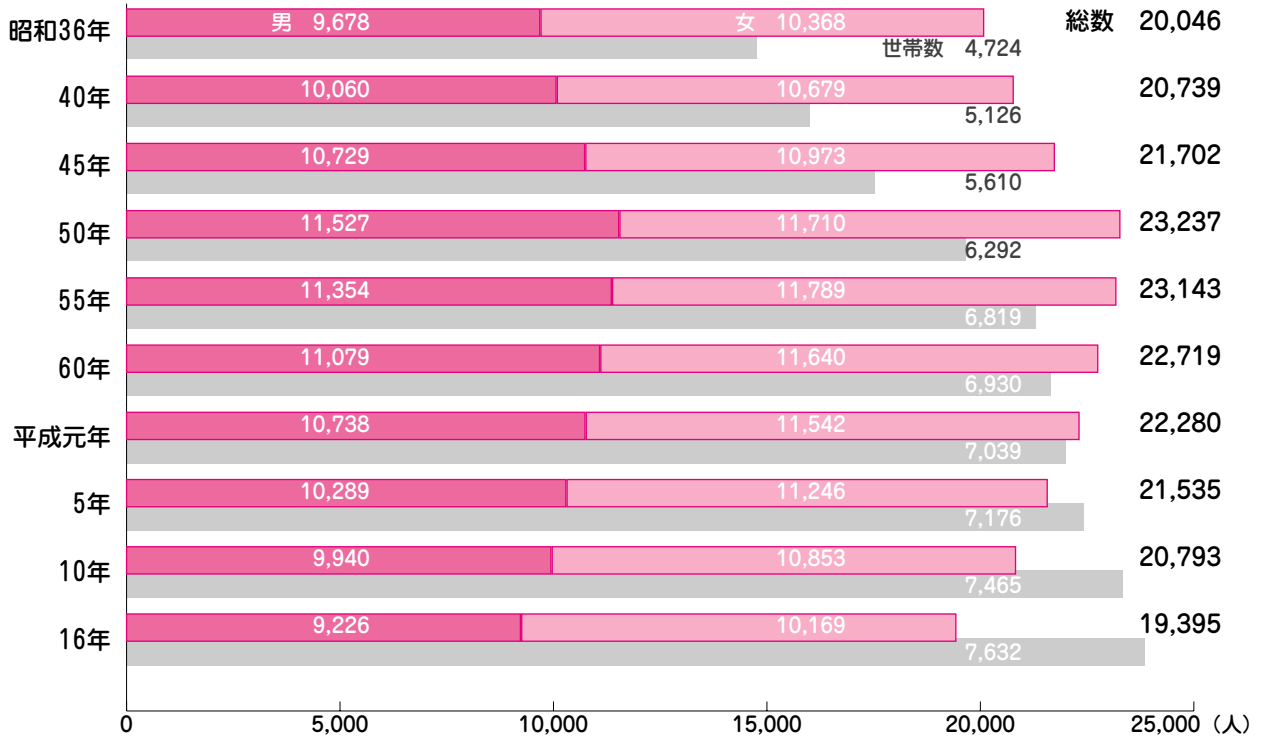


(資料:住民生活課)



● 人口の推移

(10月1日現在)



(資料：住民生活課)

● 人口の動態

(昭和60年までは12月末現在、平成元年からは3月末現在 単位：人)

年次	婚姻	離婚	自然増減		社会増減	
			出生	死亡	転入	転出
昭和45年	174	19	382	160	1,290	1,371
50年	174	25	362	157	1,248	1,345
55年	111	19	229	149	916	1,063
60年	121	41	214	196	738	844
平成元年	102	35	182	208	642	744
5年	112	34	174	202	657	777
10年	104	42	158	232	593	769
16年	62	36	112	228	615	681

(資料：住民生活課)

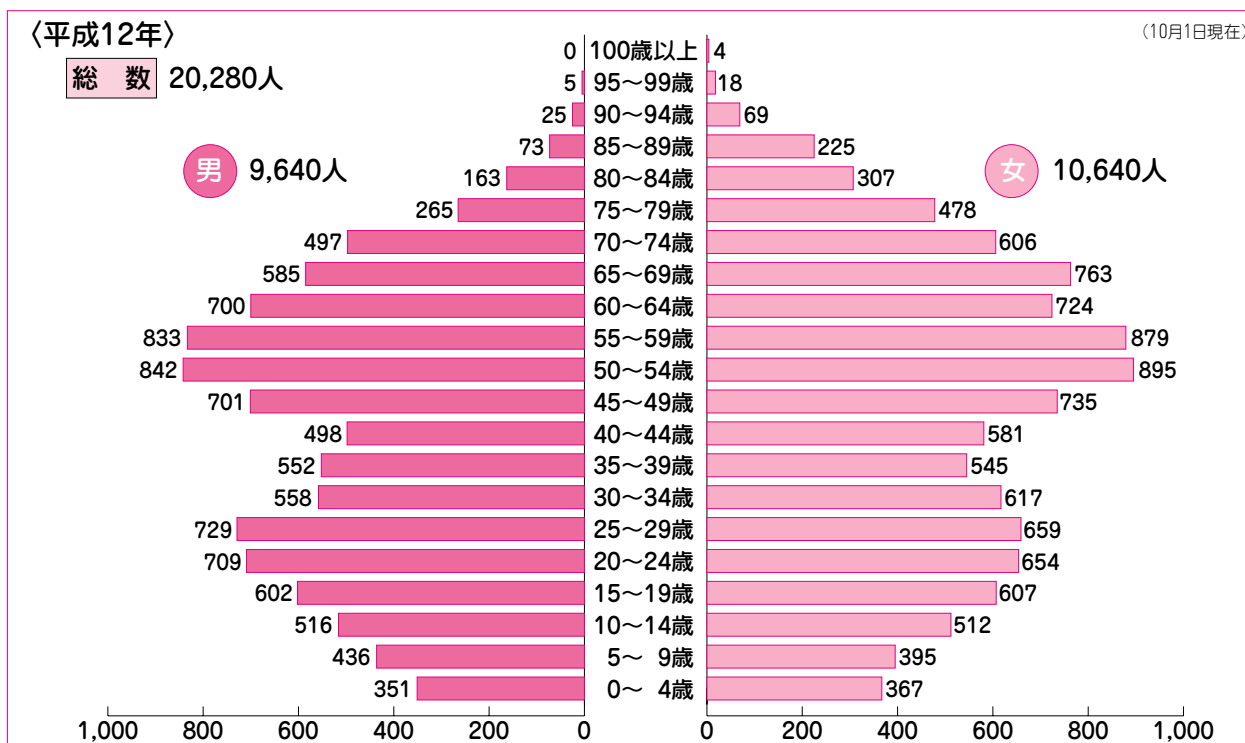
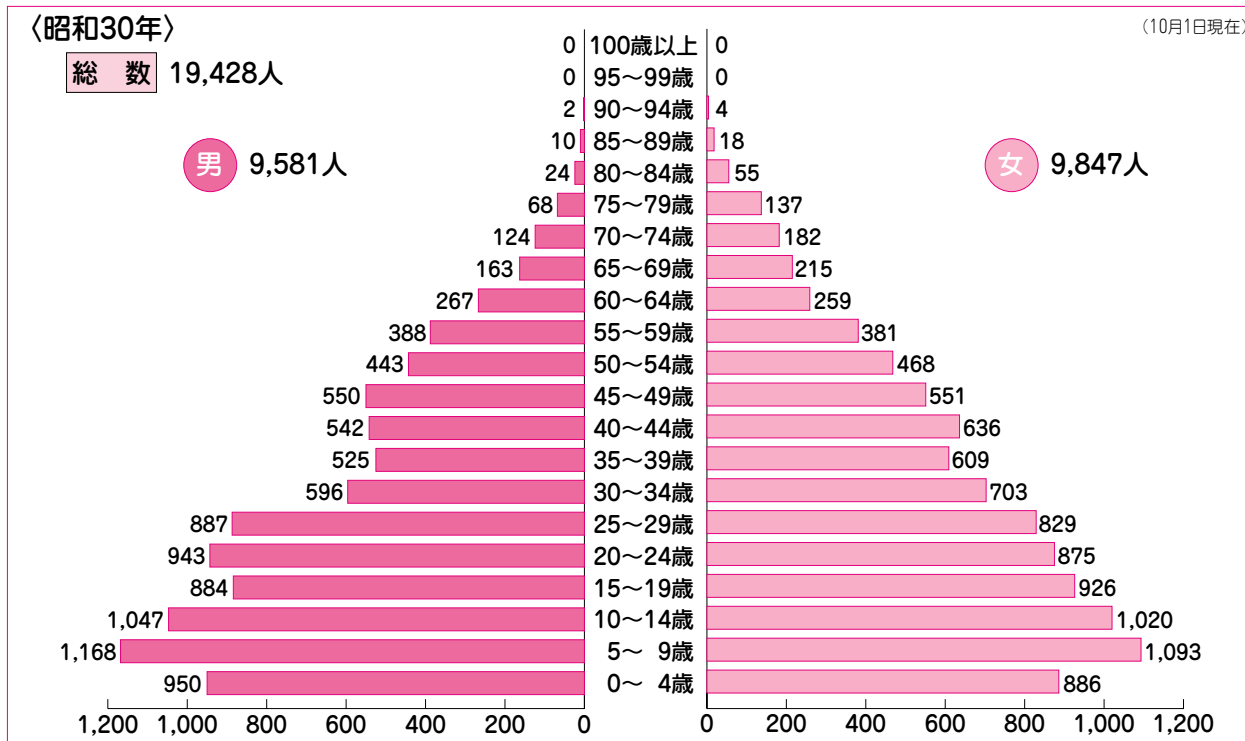
● 地域別世帯数・人口推移

(10月1日現在)

年次	世帯数	人口	淡輪			深日			多奈川			孝子		
			世帯数(世帯)	男(人)	女(人)	世帯数(世帯)	男(人)	女(人)	世帯数(世帯)	男(人)	女(人)	世帯数(世帯)	男(人)	女(人)
昭和36年	4,724	20,046	1,279	2,756	2,896	1,607	3,367	3,531	1,666	3,215	3,552	172	340	389
40年	5,126	20,739	1,389	2,921	2,977	1,780	3,583	3,688	1,787	3,236	3,646	170	320	368
45年	5,610	21,702	1,623	3,375	3,284	2,106	3,944	4,029	1,707	3,064	3,294	174	346	366
50年	6,292	23,237	2,030	3,984	4,018	2,393	4,244	4,336	1,697	2,944	2,977	172	355	379
55年	6,819	23,143	2,677	4,559	4,702	2,364	3,902	4,116	1,591	2,564	2,589	187	329	382
60年	6,930	22,719	2,914	4,809	5,001	2,278	3,551	3,875	1,554	2,408	2,396	184	311	368
平成元年	7,039	22,280	3,122	4,900	5,276	2,230	3,346	3,671	1,502	2,203	2,238	185	289	357
5年	7,176	21,535	3,217	4,752	5,239	2,245	3,173	3,484	1,520	2,086	2,177	194	278	346
10年	7,465	20,793	3,479	4,803	5,277	2,272	2,922	3,225	1,507	1,944	2,018	207	271	333
16年	7,632	19,395	3,765	4,744	5,184	2,249	2,619	2,923	1,403	1,653	1,770	215	210	292

(資料：住民生活課)

● 人口ピラミッド(年齢別人口)



※総数には不詳値が含まれていないため、各年代の男女の合計が一致しない場合があります。

(平成12年国勢調査)

【平成17年国勢調査速報数値】

(10月1日現在)

世帯数(世帯)	人 口			平成12年～17年		1世帯当たりの人員(人)	人口密度(人/km ²)
	総数(人)	男(人)	女(人)	人口増加数(人)	人口増加率(%)		
6,743	18,504	8,639	9,865	△1,285	△6.49	2.74	377

(利用上の注意) 人口密度に用いた面積は、49.03km²です。(国土地理院「全国都道府県市区町村別面積調」平成16年10月1日現在)



● 水産物水揚の推移

(単位：kg)

年 度	漁業地区	昭和35年				昭和40年				昭和50年			
		岬 町				岬 町				岬 町			
魚種	漁協	淡輪	深日	谷川	小島	淡輪	深日	谷川	小島	淡輪	深日	谷川	小島
し ら す		—	—	—	—	—	—	—	—	87,211	86,120	260	360
ま あ じ		3,488	359	1,233	2,486	3,960	2,105	2,810	26,080	27,740	3,414	13,601	—
か れ い 類		19,389	29,163	—	608	17,400	18,571	275	—	22,090	19,350	4,182	1,720
あ な ご 類		212	—	—	—	2,190	30,751	—	—	3,585	9,803	1,648	—
た ち う お		—	—	—	—	—	—	—	—	39,315	2,430	4,766	—
ま だ い		4,573	655	265	1,900	1,840	970	—	—	6,620	3,795	3,947	10,427
す ず き 類		714	61	123	1,015	8,300	705	95	—	26,065	4,435	7,539	921
い か な ご		—	—	—	—	—	—	—	—	—	—	—	—
魚類計(その他魚類含む)		74,951	738,068	8,374	20,024	76,410	612,095	27,401	39,157	293,771	191,703	135,997	48,963
え び 類 計		38,790	119,362	—	—	57,810	23,918	—	1,040	32,660	34,301	4,935	—
か に 類 計		3,182	20,946	—	—	1,290	2,050	—	—	5,825	6,669	12,494	—
貝 類 計		3,189	8,086	—	—	370	—	—	—	—	—	7,296	—
い か 類 計		—	19,678	740	7,936	10,250	32,470	88,377	7,351	9,195	23,185	6,357	6,920
た こ 類 計		26,199	38,853	1,368	7,305	18,760	50,640	7,036	13,501	29,110	38,061	4,649	630
な ま こ 類 計		—	—	—	—	3,660	—	—	—	605	—	930	—
し ゃ こ		1,889	29,338	—	—	—	2,333	—	—	13,760	9,500	950	—

(単位：t)

年 度	昭和60年	平成10年	平成15年
漁業地区	岬 町	岬 町	岬 町
し ら す	1,824	331	634
ま あ じ	19	42	58
か れ い 類	39	16	12
あ な ご 類	16	3	2
た ち う お	28	25	11
ま だ い	28	32	23
す ず き 類	39	25	x
い か な ご	609	408	141
魚類計(その他魚類含む)	2,908	1,080	1,036
え び 類 計	51	21	17
か に 類 計	5	1	x
貝 類 計	1	1	1
い か 類 計	12	44	22
た こ 類 計	40	45	26
な ま こ 類 計	2	2	2
し ゃ こ	15	10	3

(資料：大阪農林水産統計年報)

● 経営耕地面積別農家数

(2月1日現在 単位：戸)

	総 数	例外規定		0.3ha未満	0.3~0.5ha	0.5~1.0ha	1.0~1.5ha	1.5~2.0ha	2.0~2.5ha	2.5~3.0ha	3.0ha以上
		0.1ha未満	0.1~0.3ha								
昭和35年	802	0	—	519	211	66	2	4	—	—	—
昭和40年	771	5	—	488	208	69	1	—	—	—	—
昭和50年	555	3	—	343	147	59	3	—	—	—	—
昭和60年	489	1	—	300	135	50	2	—	1	—	—
平成7年	267	2	—	155	69	29	9	2	—	—	1
平成12年	247	1	—	165	40	31	7	2	1	—	—

(資料：大阪の農業、農業センサス)

● 専業別農家数

(2月1日現在)

	農家数(戸)		兼 業			農業就業人口(人)		
	総 数	専 業	兼 業			総 数	男	女
			総 数	第1種兼業	第2種兼業			
昭和35年	802	69	733	157	576	—	—	—
昭和40年	771	60	761	82	629	1,927	995	932
昭和50年	555	45	509	20	489	1,806	901	905
昭和60年	489	54	435	22	413	1,404	695	709
平成7年	267	51	216	7	209	1,099	530	569
平成12年	82	12	70	3	67	977	465	512

注：平成12年の農家数は販売農家のみに係る数値です。

(資料：大阪の農業、農業センサス)

● 産業別就業者数

(10月1日現在 単位：人)

区分	就業者内訳																	
	就業者人口総数	第1次産業				第2次産業				第3次産業						分類不能の産業		
		総数	農業	林業	漁業	総数	鉱業	建設業	製造業	総数	電気・ガス・熱供給・水道業	運輸・通信業	卸売・小売・飲食店	金融・保険業	不動産業		サービス業	公務(他に分類されないもの)
昭和30年	7,868	1,697	1,214	25	458	2,943	46	1,274	1,623	3,228	989		866	99		938	336	0
昭和40年	9,055	1,032	722	6	304	3,541	68	1,004	2,469	4,479	217	1,231	1,261	218		1,256	296	3
昭和50年	9,605	536	302	3	231	3,406	50	1,047	2,309	5,641	264	950	1,726	341		1,916	444	22
昭和60年	9,426	446	207	4	235	2,772	4	897	1,871	6,208	264	773	2,100	329	61	2,266	400	15
平成7年	9,479	326	148	2	176	2,649	1	1,130	1,518	6,504	251	746	2,038	321	95	2,619	385	49
平成12年	8,570	219	73	5	141	2,124	4	905	1,215	6,182	184	640	1,895	235	95	2,736	397	45

(資料：国勢調査)

● 事業所数・従業者数の推移

	昭和32年(7月1日)		昭和41年(7月1日)		昭和47年(9月1日)		昭和61年(7月1日)		平成8年(10月1日)		平成13年(10月1日)	
	事業所数	従業者数(人)	事業所数	従業者数(人)	事業所数	従業者数(人)	事業所数	従業者数(人)	事業所数	従業者数(人)	事業所数	従業者数(人)
総数	436	1,742	529	3,513	611	3,399	797	5,628	764	6,390	708	5,213
農林漁業	—	—	—	—	1	14	2	5	3	60	3	19
鉱業	1	2	1	12	—	—	—	—	—	—	—	—
建設業	23	82	26	424	23	316	63	946	77	1,007	72	727
製造業	46	454	50	783	45	474	64	945	54	782	46	662
卸売業・小売業	218	439	287	771	365	1,025	408	1,446	318	1,392	290	1,238
金融・保険業	4	29	1	10	—	—	7	106	11	100	8	74
不動産業	0	0	9	14	9	12	10	25	20	40	18	31
運輸・通信業	13	116	9	96	14	193	15	162	14	187	11	143
電気・ガス・水道・熱供給業	2	196	3	279	2	228	7	300	7	317	5	166
サービス業	129	426	143	1,124	146	1,021	215	1,569	254	2,336	248	1,975
公務	—	—	—	—	6	116	6	124	6	169	7	178

(資料：事業所・企業統計調査報告)

● 商業の推移

	昭和35年(7月1日)			昭和41年(7月1日)			昭和51年(5月1日)			昭和60年(5月1日)			平成6年(7月1日)			平成14年(6月1日)		
	事業所数	従業者数(人)	年間商品販売額(万円)	事業所数	従業者数(人)	年間商品販売額(万円)	事業所数	従業者数(人)	年間商品販売額(万円)	事業所数	従業者数(人)	年間商品販売額(万円)	事業所数	従業者数(人)	年間商品販売額(万円)	事業所数	従業者数(人)	年間商品販売額(万円)
総数	227	455	569,006	331	871	131,172	362	1,018	668,263	303	920	1,060,219	227	931	1,752,564	196	929	963,508
卸売業	11	—	—	12	63	24,010	12	62	154,255	16	71	248,281	15	86	662,897	7	40	67,657
小売業	—	—	—	271	669	96,315	272	715	464,899	287	849	811,938	212	845	1,089,667	189	889	895,851
各種商品	—	—	—	—	—	—	1	x	x	—	—	—	—	—	—	2	10	x
織物・衣服・身のまわり品	24	—	—	30	59	8,335	25	43	16,558	23	45	17,090	14	25	12,435	9	20	6,627
飲食料品	114	—	—	147	327	58,909	137	358	247,175	125	391	500,660	94	416	622,928	76	489	498,811
自転車・自動車	3	—	—	6	9	1,292	9	x	x	15	46	37,526	11	29	58,831	11	31	60,710
家具・什器・家庭用機械器具	9	—	—	27	52	9,856	23	60	40,886	25	61	48,270	17	52	45,319	18	44	30,093
その他	41	—	—	61	222	17,923	77	221	134,904	99	306	208,392	76	323	350,154	73	295	296,710
飲食店	25	—	—	48	139	10,847	78	241	49,109	—	—	—	—	—	—	—	—	—

(資料：商業統計調査結果表)



●工業の推移

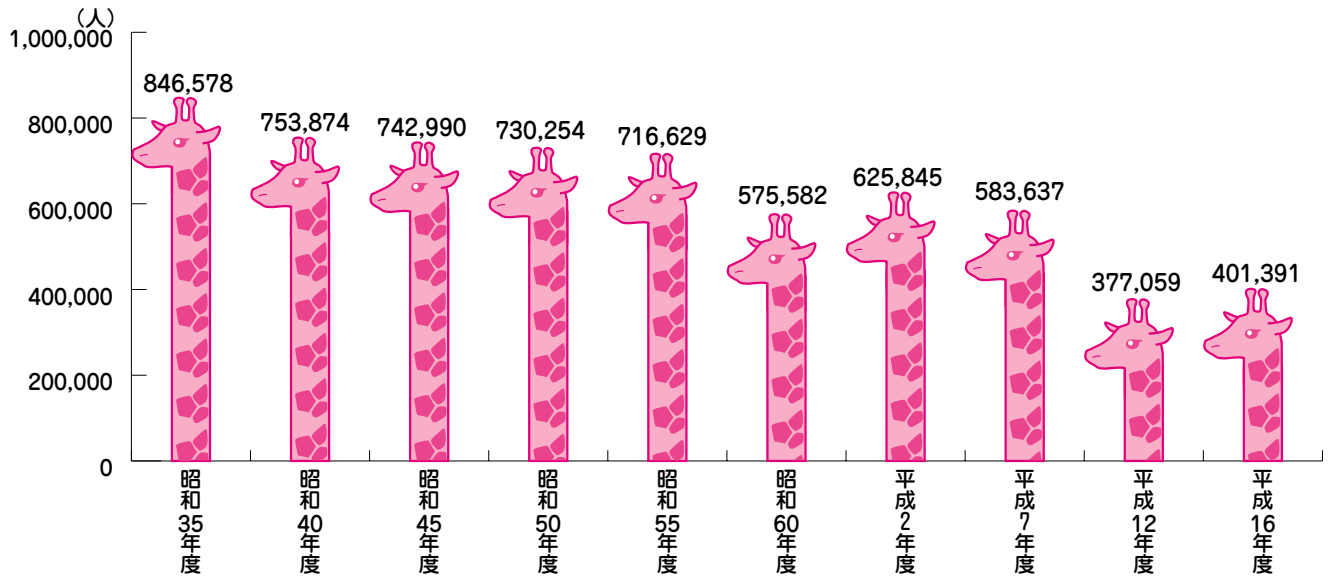
(12月31日現在)

	昭和35年			昭和40年			昭和50年		
	事業所数	従業者数(人)	製造品出荷額(万円)	事業所数	従業者数(人)	製造品出荷額(万円)	事業所数	従業者数(人)	製造品出荷額(万円)
総数	47	678	188,282	56	886	218,279	56	788	833,785
食料品	9	4	534	9	36	2,257	9	42	29,718
飲料・たばこ・飼料	—	—	—	—	—	—	—	—	—
繊維工業	5	247	30,386	4	184	43,489	7	127	70,861
衣服・その他の繊維製品	—	—	—	4	16	561	4	65	17,380
木材・木製品	3	9	3,138	6	27	7,131	3	45	37,781
家具・装備品	4	—	0	3	7	1,010	3	6	1,780
パルプ・紙・紙加工品	—	—	—	—	—	—	—	—	—
印刷・同関連業	—	—	—	—	—	—	—	—	—
化学工業	1	—	0	1	x	—	—	—	—
石油製品・石炭製品	—	—	—	—	—	—	—	—	—
プラスチック製品	—	—	—	—	—	—	—	—	—
ゴム製品	—	—	—	—	—	—	—	—	—
なめしがわ・同製品・毛皮	—	—	—	—	—	—	—	—	—
窯業・土石製品	21	60	3,396	21	96	6,073	16	63	11,773
鉄鋼業	—	—	—	2	x	x	3	382	645,201
非鉄金属	—	—	—	—	—	—	—	—	—
金属製品	—	—	—	1	x	—	2	x	x
一般機械器具	x	321	145,336	—	—	—	1	x	x
電気機械器具				1	x	x	1	x	x
輸送用機械器具				—	—	—	1	x	x
精密機械器具				—	—	—	—	—	—
その他	x	37	5,491	4	26	4,005	6	39	15,396

	昭和60年			平成7年			平成15年		
	事業所数	従業者数(人)	製造品出荷額(万円)	事業所数	従業者数(人)	製造品出荷額(万円)	事業所数	従業者数(人)	製造品出荷額(万円)
総数	60	658	878,148	48	572	1,154,213	45	565	910,322
食料品	11	58	19,784	10	103	105,053	9	84	108,054
飲料・たばこ・飼料	1	x	x	1	x	x	1	x	x
繊維工業	7	74	50,488	8	44	37,028	4	23	32,153
衣服・その他の繊維製品	7	58	81,917	6	77	60,813	6	58	41,328
木材・木製品	3	34	36,859	3	47	101,899	1	x	x
家具・装備品	3	x	x	1	x	x	—	—	—
パルプ・紙・紙加工品	—	—	—	—	—	—	—	—	—
印刷・同関連業	1	x	x	—	—	—	1	x	x
化学工業	—	—	—	—	—	—	—	—	—
石油製品・石炭製品	—	—	—	—	—	—	—	—	—
プラスチック製品	1	x	x	4	44	55,367	5	x	28,341
ゴム製品	—	—	—	—	—	—	—	—	—
なめしがわ・同製品・毛皮	1	x	x	—	—	—	—	—	—
窯業・土石製品	9	23	5,406	2	x	x	2	x	x
鉄鋼業	1	x	x	1	x	x	1	x	x
非鉄金属	—	—	—	—	—	—	—	—	—
金属製品	3	18	445	3	21	23,024	4	26	3,854
一般機械器具	5	299	616,002	4	x	x	3	x	620,873
電気機械器具	—	—	—	—	—	—	1	x	x
輸送用機械器具	2	x	x	1	x	x	2	x	x
精密機械器具	—	—	—	—	—	—	—	—	—
その他	5	19	3,123	4	15	4,829	5	14	2,859

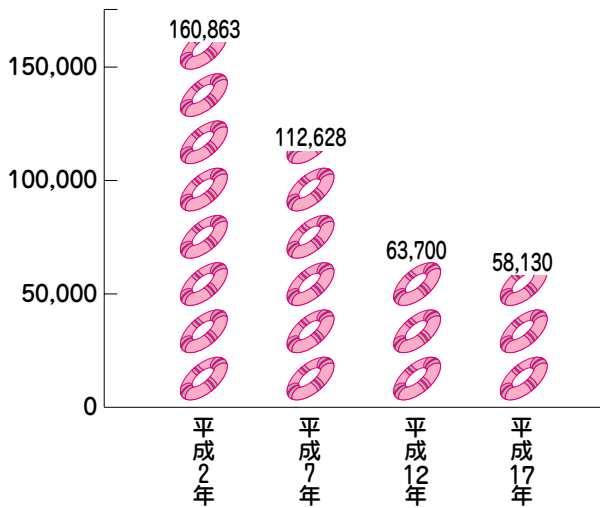
(資料：工業統計調査結果表)

● みさき公園年度別入園者数



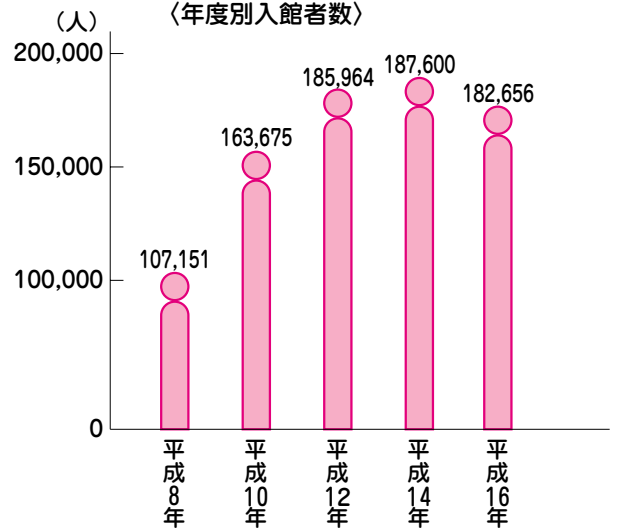
● 淡輪海水浴場

入場者数(人)



● 健康ふれあいセンター(ピアツツア5)

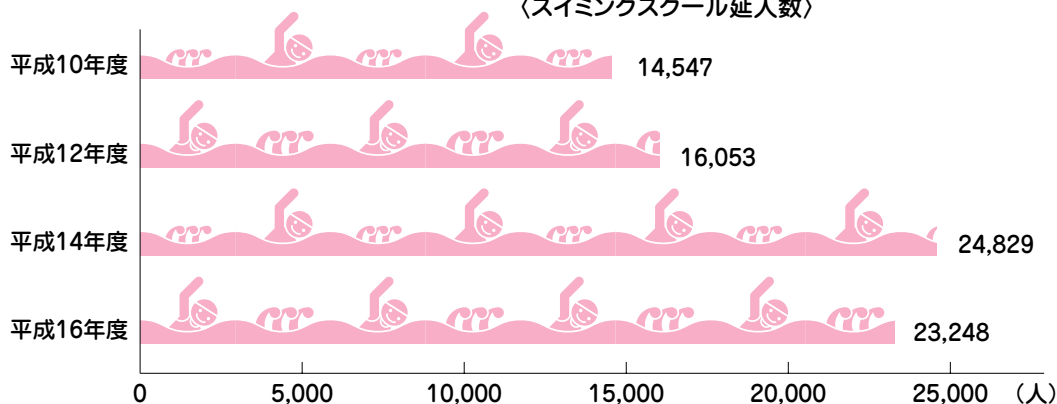
〈年度別入館者数〉



(平成8年度は6月28日からです。)

● 健康ふれあいセンター(ピアツツア5)

〈スイミングスクール延人数〉





● 幼稚園・小学校・中学校・高等学校の状況

〈幼稚園〉

(5月1日現在)

年度	淡輪幼稚園		
	学級数	教員数	園児数
昭和50年度	6	7	202
昭和60年度	6	7	151
平成元年度	6	8	141
平成10年度	4	7	78
平成17年度	4	6	79

(資料：学校教育課)

〈小学校〉

(5月1日現在)

年度	区分	小 学 校								
		淡 輪			深 日			多 奈 川		
		学級数	教員数	児童数	学級数	教員数	児童数	学級数	教員数	児童数
昭和50年度		19	27	666	27	40	851	17	28	497
昭和60年度		30	40	915	25	37	693	13	25	340
平成元年度		26	34	773	19	30	521	13	24	276
平成10年度		22	31	603	12	23	329	8	19	187
平成17年度		18	29	529	12	19	248	7	14	139

年度	区分	小 学 校						小学校総計				
		小島分校			孝 子			学級数	教員数	児童数		
		学級数	教員数	児童数	学級数	教員数	児童数					
昭和50年度		3	3	15	6	11	61	72	109	2,090		
昭和60年度		3	4	12	6	11	51	77	117	2,011		
平成元年度		昭和61年廃止			6		43	64	88	1,613		
平成10年度	平成5年休校							42	73	1,119		
平成17年度								37	62	916		

(資料：学校教育課)

〈中学校〉

(5月1日現在)

年度	区分	岬中学校		
		学級数	教員数	生徒数
昭和50年度		29	61	930
昭和60年度		36	72	1,156
平成元年度		32	65	977
平成10年度		20	45	613
平成17年度		14	35	467

(資料：学校教育課)

〈高等学校〉

(5月1日現在)

年度	区分	岬高等学校		
		学級数	教員数	生徒数
昭和54年度		6	24	282
昭和60年度		30	73	1,289
平成元年度		29	71	1,255
平成10年度		21	67	664
平成17年度		18	65	616

(資料：岬高等学校)

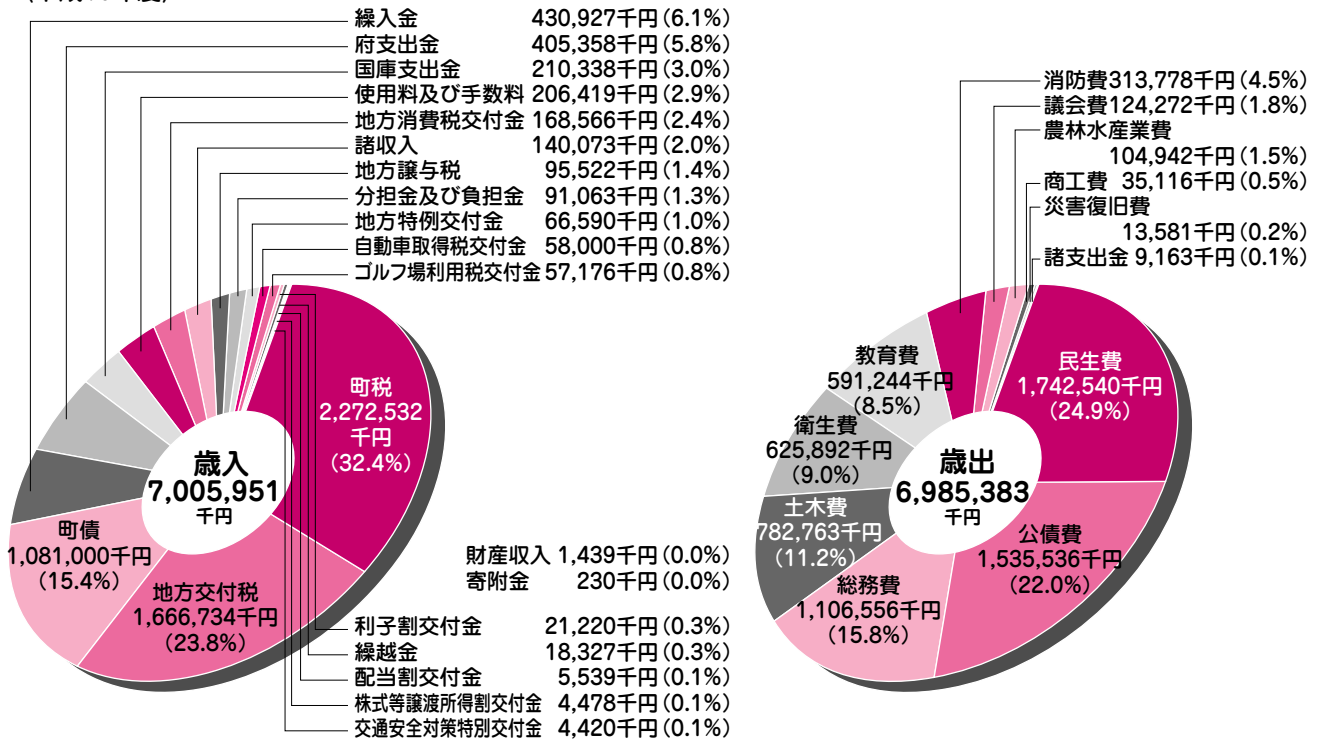
● 文化財リスト

種 類	名 称	住 所	登録日	備 考
国重要文化財 (建造物)	船守神社本殿 (三間社流造、正面千鳥破風及び軒唐破風付椀葺)	泉南郡岬町淡輪4442 船守神社	大正13年 4月15日	
国重要文化財 (彫 刻)	(木造)大日如来坐像	泉南郡岬町多奈川谷川1460 興善寺	大正 4年 8月10日	
	(木造)薬師如来坐像			
	(木造)釈迦如来坐像			
国 指 定(史 跡)	西陵古墳(前方後円墳)	泉南郡岬町淡輪2873-1 他	大正11年 3月 8日	
府指定(考古資料)	深日沖出土陶磁器(6箇)		昭和50年 3月31日	個人所有
府 指 定(史 跡)	白峠山古墳(円墳)	泉南郡岬町淡輪1063-9	昭和47年 3月31日	個人所有
	鴻ノ巣山第1号墳(円墳)	泉南郡岬町淡輪1063-9	昭和51年 3月31日	個人所有
	淡輪別所遺跡(中世墓地)	泉南郡岬町淡輪5089-1 他	平成 9年 2月 3日	個人所有
府 指 定 (天然記念物)	岬住吉神社のうばめぐし社叢	泉南郡岬町多奈川小島 住吉神社	昭和45年 2月20日	
	払殿座神社のむく	泉南郡岬町淡輪4401 払殿座神社	昭和48年 3月30日	
	船守神社のくす	泉南郡岬町淡輪4442 船守神社	昭和48年 3月30日	
	金乗寺のいちよう	泉南郡岬町深日733 金乗寺	昭和59年 5月 1日	



● 一般会計決算状況

(平成16年度)



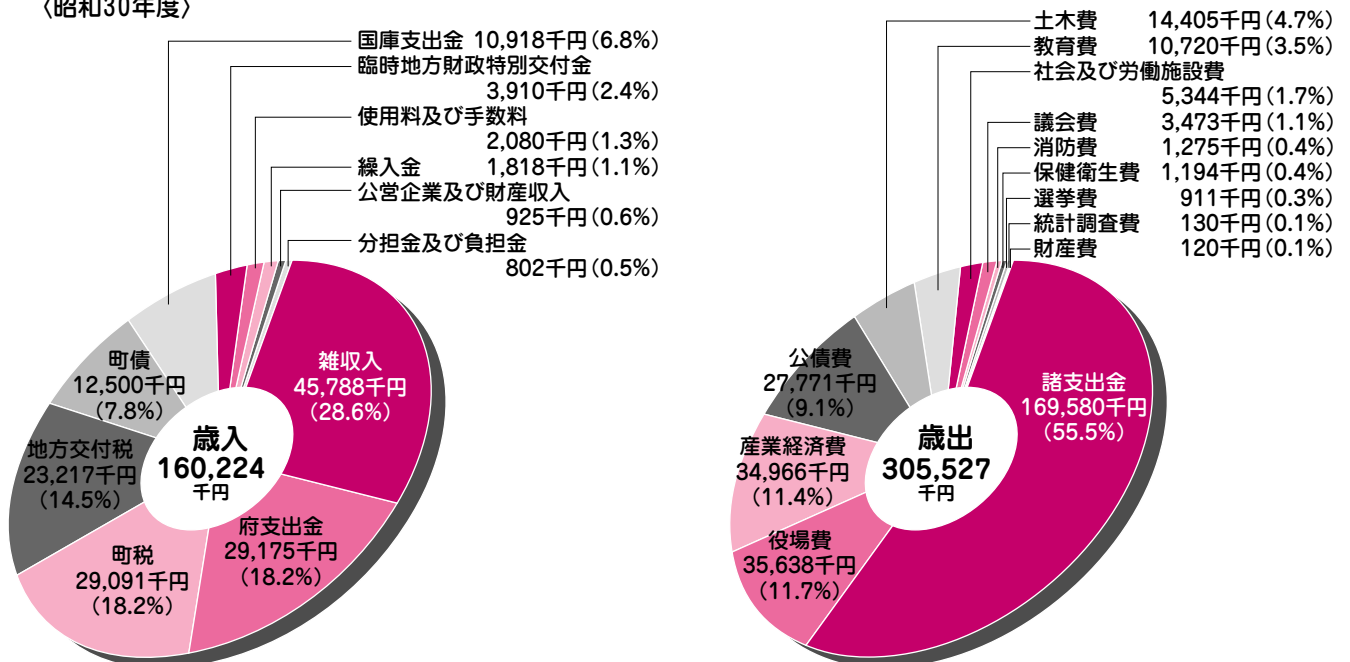
平成16年度特別会計の決算状況 (単位: 千円)

会計	歳入	歳出
住宅新築資金等貸付事業	13,805	18,615
国民健康保険	2,146,770	2,123,564
老人保健	2,296,342	2,298,159
下水道事業	748,017	748,017
介護保険	1,384,121	1,368,314
財産区	98,275	76,139
特別会計合計	6,687,330	6,632,808

平成16年度企業会計の決算状況 (単位: 千円)

会計	収益的収支		資本的収支	
	収入	支出	収入	支出
住宅用地造成事業	0	114	0	0
水道事業	645,936	647,220	88,713	251,125

(昭和30年度)





上水道施設

(3月31日現在)

年度	給水人口(人)	普及率(%)	給水戸数(戸)	年間配水量(m ³)	年間給水量(m ³)	1日平均給水量(m ³)	給水施設能力(m ³ /日)	水道料金年額収益(千円)	1年日数
平成8年度	20,998	98.8	8,050	3,876,110	2,926,710	8,018	18,000	697,582	365
平成12年度	20,021	99.2	8,082	3,126,090	2,762,140	7,568	18,000	641,887	365
平成16年度	19,268	100.0	8,243	2,760,109	2,449,603	6,711	18,000	619,286	365

(資料：水道課)

下水道施設

(3月31日現在)

年度	実処理戸数(戸)	実処理人口(人)	普及率(%)
平成8年度	541	1,730	8.1
平成12年度	1,835	5,600	27.8
平成16年度	3,811	10,756	55.8

(資料：下水道課)

道路の路線数・総延長・幅員別延長

(平成17年3月31日現在)

区分	路線数	総延長(m)	幅員別(m)	
			5.5m未満	5.5m以上
国道	1	9,025.0		9,025.0
府道	4	15,279.0	4,444.0	10,835.0
町道	663	125,450.0	90,545.4	34,904.6

(資料：事業課)

橋梁の状況

(平成17年3月31日現在)

区分	橋数	延長(m)
国道	5	146.0
府道	19	277.0
町道	104	691.5

(資料：事業課)

消防団

(平成17年4月1日現在)

消防団数	分団数	団員数	ポンプ車	小型動力ポンプ積載車	消火栓			防火水槽		
					公設	私設	計	公設	私設	計
1	10	118	8	7	524	16	540	61	21	82

(資料：まちづくり推進室)

歴代四役

町長		
代	氏名	在職期間
1	亀崎 憲一	昭和30. 4.30 ~ 昭和33. 5. 1
2	野田 清太郎	33. 6. 8 ~ 35. 4.20
3	田中 武	35. 6. 5 ~ 39. 6. 4
4	川島 藤四朗	39. 6. 5 ~ 41.11. 4
5	沼島 喜雄	41.12.11 ~ 49.12.10
6	谷崎 登	49.12.11 ~ 平成 2.12.10
7	四至本 廣之丞	平成 2.12.11 ~ 4.12.30
8	中出 春次	5. 2.21 ~ 17. 9. 6
9	石田 正弘	17.10. 9 ~

収入役		
代	氏名	在職期間
1	野田 藤吉	昭和30. 6.30 ~ 昭和33. 9.20
2	谷崎 登	34. 1.23 ~ 42. 1.22
3	田村 正太郎	42. 3. 1 ~ 54. 2.28
4	川島 政三	54.10. 1 ~ 平成 2.12.10
5	中田 良一	平成 3. 4. 1 ~ 7. 3.31
6	末原 満治	8. 1. 1 ~ 15.12.31
7	平 徹也	16. 4. 1 ~ 17.12.31

助役		
代	氏名	在職期間
1	中村 豊一	昭和30. 6.30 ~ 昭和33. 9.20
2	高木 彦四郎	34. 1.23 ~ 42. 1.22
3	谷崎 登	42. 1.23 ~ 46. 6. 5
4	和田 道房	46. 8.10 ~ 50. 2.24
5	出口 勇	50. 3.18 ~ 56.12.10
6	南出 幸弘	58. 3.24 ~ 61.10. 1
7	青山 芳彦	62. 2. 1 ~ 平成元. 3.31
8	竹井 誠昭	平成元. 4. 1 ~ 2.12.10
9	福井 達哉	3. 4. 1 ~ 7. 3.31
10	近森 正志	8. 4. 1 ~ 10. 3.31
11	大西 弘之	10. 4. 1 ~ 12. 3.31
12	矢野 光伸	12. 4. 1 ~ 14. 3.31
13	小池 米男	14. 4. 1 ~ 16. 3.31
14	山口 晃	16. 4. 1 ~ 17.12.15
15	平 徹也	18. 1. 1 ~

教育長		
代	氏名	在職期間
1	西村 功	昭和31.10. 1 ~ 昭和35. 9.30
2	酒井 虎之助	35.10. 1 ~ 35.10.30
3	津村 得誠	35.11.14 ~ 37.12.31
4	溝畑 弘	38. 1. 1 ~ 45.10.31
5	嶋坂 義造	46. 6.15 ~ 52. 9.30
6	濱田 實	52.10.11 ~ 平成 3. 4.30
7	里中 長治	平成 3. 7. 1 ~ 16. 9.30
8	田中 繁樹	16.10. 1 ~



選挙

Data of
MISAKI

選挙年月日	選挙名	当日有権者数(人)			投票者数(人)			投票率(%)
		男	女	総数	男	女	総数	
昭和61年 7月 6日	衆参両院議員選挙(衆議院)	7,707	8,508	16,215	5,618	6,510	12,128	74.79
〃	〃 (国民審査)	7,707	8,508	16,215	5,441	6,297	11,738	72.39
〃	〃 (参議院選挙区)	7,707	8,508	16,215	5,611	6,503	12,114	74.71
〃	〃 (参議院比例区)	7,707	8,508	16,215	5,604	6,494	12,098	74.61
昭和61年11月30日	岬町長選挙	7,646	8,465	16,111	5,788	6,882	12,670	78.64
昭和62年 4月12日	大阪府議会議員及び大阪府知事選挙(知事)	7,700	8,519	16,219	4,534	5,299	9,833	60.63
〃	〃 (府議)	7,700	8,519	16,219	4,534	5,300	9,834	60.63
昭和62年 4月26日	岬町議会議員一般選挙	7,653	8,464	16,117	6,399	7,468	13,867	86.04
昭和62年12月27日	参議院大阪府選出議員補欠選挙	7,745	8,544	16,289	2,339	2,531	4,870	29.90
昭和63年 2月28日	〃	7,734	8,548	16,282	2,210	2,285	4,495	27.61
平成元年 7月23日	参議院議員通常選挙(大阪府選出)	7,754	8,681	16,435	5,262	6,089	11,351	69.07
〃	〃 (比例代表)	7,754	8,681	16,435	5,261	6,086	11,347	69.04
平成2年 2月18日	衆議院議員総選挙(衆議院)	7,760	8,682	16,442	5,600	6,514	12,114	73.68
〃	〃 (国民審査)	7,760	8,682	16,442	5,330	6,093	11,423	69.47
平成2年12月 2日	岬町長選挙	7,678	8,668	16,346	5,689	7,131	12,820	78.43
平成3年 4月 7日	大阪府議会議員及び大阪府知事選挙(知事)	7,734	8,720	16,454	4,488	5,465	9,953	60.49
〃	〃 (府議)	7,734	8,720	16,454	4,487	5,466	9,953	60.49
平成3年 4月21日	岬町議会議員一般選挙	7,687	8,664	16,351	6,096	7,458	13,554	82.89
平成4年 7月26日	参議院議員通常選挙(大阪府選出)	7,759	8,769	16,528	4,315	5,143	9,458	57.22
〃	〃 (比例代表)	7,759	8,769	16,528	4,313	5,140	9,453	57.19
平成5年 2月21日	岬町長選挙	7,701	8,704	16,405	5,941	7,251	13,192	80.41
平成5年 7月18日	衆議院議員総選挙(衆議院)	7,782	8,786	16,568	5,232	6,131	11,363	68.58
〃	〃 (国民審査)	7,782	8,786	16,568	4,979	5,791	10,770	65.00
平成7年 4月 9日	大阪府議会議員及び大阪府知事選挙(知事)	7,763	8,793	16,556	4,834	5,758	10,592	63.98
〃	〃 (府議)	7,763	8,793	16,556	4,835	5,760	10,595	63.99
平成7年 4月23日	岬町議会議員一般選挙	7,758	8,794	16,552	5,876	7,181	13,057	78.88
平成7年 7月23日	参議院議員通常選挙(大阪府選出)	7,866	8,914	16,780	3,217	3,758	6,975	41.57
〃	〃 (比例代表)	7,866	8,914	16,780	3,217	3,757	6,974	41.56
平成8年10月20日	衆議院議員総選挙(小選挙区)	7,951	8,938	16,889	4,691	5,434	10,125	59.95
〃	〃 (比例代表)	7,951	8,938	16,889	4,691	5,432	10,123	59.94
〃	〃 (国民審査)	7,951	8,938	16,889	4,413	5,081	9,494	56.21
平成9年 2月 9日	岬町長選挙	7,890	8,881	16,771	5,697	6,953	12,650	75.43
〃	岬町議会議員補欠選挙	7,890	8,881	16,771	5,688	6,947	12,635	75.34
平成10年 7月12日	参議院議員通常選挙(大阪府選出)	7,869	8,869	16,738	5,039	5,946	10,985	65.63
〃	〃 (比例代表)	7,869	8,869	16,738	5,039	5,946	10,985	65.63
平成11年 4月11日	大阪府議会議員及び大阪府知事選挙(知事)	7,793	8,775	16,568	4,270	5,141	9,411	56.80
〃	〃 (府議)	7,793	8,775	16,568	4,268	5,134	9,402	56.75
平成11年 4月25日	岬町議会議員一般選挙	7,718	8,709	16,427	5,828	6,986	12,814	78.01
平成12年 2月 6日	大阪府知事選挙	7,763	8,771	16,534	4,138	4,882	9,020	54.55
平成12年 6月25日	衆議院議員総選挙(小選挙区)	7,758	8,784	16,542	4,715	5,410	10,125	61.21
〃	〃 (比例代表)	7,759	8,786	16,545	4,711	5,409	10,120	61.17
〃	〃 (国民審査)	7,758	8,784	16,542	4,441	5,061	9,502	57.44
平成13年 2月11日	岬町長選挙	7,639	8,656	16,295	4,529	5,541	10,070	61.80
平成13年 6月10日	大阪府議会議員補欠選挙	7,629	8,671	16,300	2,559	3,058	5,617	34.46
平成13年 7月29日	参議院議員通常選挙(大阪府選出)	7,668	8,703	16,371	4,226	4,909	9,135	55.80
〃	〃 (比例代表)	7,670	8,706	16,376	4,225	4,911	9,136	55.79
平成15年 4月13日	大阪府議会議員選挙	7,540	8,546	16,086	2,901	3,425	6,326	39.33
平成15年 4月27日	岬町議会議員一般選挙	7,493	8,494	15,987	5,583	6,878	12,461	77.94
平成15年11月 9日	衆議院議員総選挙(小選挙区)	7,521	8,562	16,083	4,793	5,656	10,449	64.97
〃	〃 (比例代表)	7,523	8,565	16,088	4,792	5,655	10,447	64.94
〃	〃 (国民審査)	7,521	8,562	16,083	4,540	5,286	9,826	61.10
平成16年 2月 1日	大阪府知事選挙	7,475	8,527	16,002	3,568	4,239	7,807	48.79
平成16年 7月11日	参議院議員通常選挙(大阪府選出)	7,487	8,514	16,001	4,354	5,102	9,456	59.10
〃	〃 (比例代表)	7,491	8,517	16,008	4,357	5,102	9,459	59.09
平成17年 2月13日	岬町長選挙	7,382	8,429	15,811	4,760	5,762	10,522	66.55
平成17年 4月17日	岬町議会議員補欠選挙	7,346	8,405	15,751	3,433	4,363	7,796	49.50
平成17年 9月11日	衆議院議員総選挙(小選挙区)	7,390	8,451	15,841	5,039	5,994	11,033	69.65
〃	〃 (比例代表)	7,394	8,454	15,848	5,037	5,994	11,031	69.60
〃	〃 (国民審査)	7,390	8,451	15,841	4,669	5,540	10,209	64.45
平成17年10月 9日	岬町長選挙	7,319	8,377	15,696	4,294	5,359	9,653	61.50
〃	岬町議会議員補欠選挙	7,319	8,377	15,696	4,292	5,359	9,651	61.49

※平成12年6月25日衆議院総選挙以降、比例区に在外選挙人名簿に登録された選挙人が含まれています。



議長

氏名	在職期間
浅野敏治	昭和 30. 5.19 ~ 昭和 33. 6.18
南芳太郎	33. 6.19 ~ 33. 7. 8
和田道房	33. 7. 9 ~ 35. 6.17
塩路慶一	35. 6.18 ~ 37. 5.20
岩田亀三良	37. 5.21 ~ 38. 5. 9
八木正二	38. 5.10 ~ 41.12.18
和田道房	41.12.19 ~ 42. 4.30
池下勇	42. 5. 9 ~ 43. 3.29
辻中重次	43. 3.30 ~ 48. 4.18
高垣吉幸	48. 4.19 ~ 49.10.26
辻中重次	49.10.27 ~ 50. 4.30
高垣吉幸	50. 5.12 ~ 53. 5.11
河合正直	53. 5.12 ~ 54. 4.30
河合正直	54. 5.10 ~ 54.11. 7
川村秀一	54.11. 8 ~ 55. 5.13
中宗一郎	55. 5.14 ~ 56. 5.11
西口誠一	56. 5.12 ~ 57. 5.11
辻下重彦	57. 5.12 ~ 58. 4.30
中宗一郎	58. 5.11 ~ 59. 5.10
池下一二三	59. 5.11 ~ 60. 5.10
高垣吉幸	60. 5.11 ~ 62. 4.30
南豊次	62. 5.15 ~ 平成 元. 5.12
池下一二三	平成 元. 5.13 ~ 元.11.12
大野昭夫	元.11.13 ~ 2. 5. 9
善野六二	2. 5.10 ~ 3. 4.30
高垣吉幸	3. 5. 7 ~ 5. 5.10
善野六二	5. 5.11 ~ 7. 4.30
奥野章	7. 5. 8 ~ 8. 5. 7
竹原道夫	8. 5. 8 ~ 9. 5. 8
田代堯	9. 5. 9 ~ 10. 5. 6
和田博之	10. 5. 7 ~ 11. 4.30
和田勝弘	11. 5.10 ~ 14. 4.30
久下亨	14. 5. 1 ~ 15. 4.30
和田博之	15. 5.12 ~ 16. 5.10
田代堯	16. 5.11 ~ 17. 2. 8
和田博之	17. 5.10 ~

副議長

氏名	在職期間
八木正二	昭和 30. 5.19 ~ 昭和 31. 3.30
上出雄三	31. 3.31 ~ 31. 5. 9
八木正二	31. 5.10 ~ 31. 8.23
上出雄三	31. 8.24 ~ 33. 7. 8
岩田亀三良	33. 7. 9 ~ 35. 3. 8
八木正二	35. 3. 9 ~ 35. 6.17
門前忠次	35. 6.18 ~ 36. 1.22
谷中若楠	36. 1.23 ~ 38. 5. 9
土井信一	38. 5.10 ~ 39. 4.12
津守登	39. 4.13 ~ 40. 4. 9
奥野章	40. 4.10 ~ 41. 3.31
山中光雄	41. 4. 1 ~ 41.12.18
河野徳一	41.12.19 ~ 42. 4.30
高木彦四郎	42. 5. 9 ~ 43. 3.29
松本好一	43. 3.30 ~ 44. 3.25
波戸元隆	44. 3.26 ~ 45. 3.23
西口誠一	45. 3.25 ~ 46. 4.30
高垣吉幸	46. 5.10 ~ 48. 4.18
西口誠一	48. 4.19 ~ 50. 4.30
西口誠一	50. 5.12 ~ 52. 5. 9
河合正直	52. 5.10 ~ 53. 5.12
川村秀一	53. 5.12 ~ 54. 4.30
中宗一郎	54. 5.10 ~ 55. 5.14
淵原貞雄	55. 5.14 ~ 56. 5.12
川口久義	56. 5.12 ~ 57. 5.11
南出幸弘	57. 5.12 ~ 58. 3.22
小林弘成	58. 5.11 ~ 59. 5.10
高垣辰夫	59. 5.11 ~ 60. 5.10
門前茂	60. 5.11 ~ 62. 4.30
奴賀秀幸	62. 5.15 ~ 63. 5. 9
竹原道夫	63. 5.10 ~ 平成 元. 5.12
和田博之	平成 元. 5.13 ~ 2. 5. 9
辻下正純	2. 5.10 ~ 3. 4.30
和田勝弘	3. 5. 7 ~ 4. 5.11
奥野章	4. 5.12 ~ 5. 5.10
竹原道夫	5. 5.11 ~ 7. 4.30
辻下正純	7. 5. 8 ~ 8. 5. 7
歌坂謙二	8. 5. 8 ~ 9. 5. 8
皆木よし子	9. 5. 9 ~ 10. 5. 6
池下義孝	10. 5. 7 ~ 11. 4.30
田島けんせい	11. 5.10 ~ 12. 5. 9
奴賀秀幸	12. 5.10 ~ 13. 4.30
山住昇	13. 5.14 ~ 14. 4.30
上田鉄男	14. 5. 1 ~ 15. 4.30
福井達哉	15. 5.12 ~ 16. 5.12
川端啓子	15. 5.13 ~ 17. 5. 9
谷本貢	17. 5.10 ~



本町のあゆみと地理・便利ダイヤル

Data of MISAKI

● 本町のあゆみと地理

本町は、昭和30年（1955年）4月1日に淡輪村、深日町、多奈川町、孝子村が合併して誕生しました。海岸に数本の岬が突出していることや、町全体が半島状に大阪湾へ突出していることから「岬町」と名付けられました。

大阪府の最南西端に位置し、大阪市の都心部まで概ね50km、鉄道で約1時間、和歌山市の中心部までは概ね10km、鉄道で約20分の距離にあります。町域は東西10km、南北6kmにわたり、その面積は49.03km²で、北は大阪湾に面し、東南は和泉山脈によって和歌山県に接し、東は阪南市と隣接しています。

本町は、大阪湾ベイエリアの中で、きれいな海と美しい海岸線を有し、和泉山系の豊かな緑に囲まれています。人と自然との多様な関わりが求められるこれからの時代にあって、通勤可能な大阪都市圏に位置しながら、豊かな自然を楽しむことができる暮らしの可能な地域といえます。

平成6年（1994年）には、本町から約20km離れた大阪湾の沖合に関西国際空港が開港し、本町と全国、さらには世界との距離も近くなり、本町の広域的役割はますます高まると期待されます。



● 便利ダイヤル

(町関係)

名	称	所在地	電話
岬町役場		深日2000-1	92-2001
淡輪公民館		淡輪838-1	94-0300
文化センター		多奈川谷川1905-22	92-0304
青少年センター		多奈川谷川1905-22	92-0321
保健センター		多奈川谷川2424-3	92-2424
健康ふれあいセンター	piazza5	多奈川谷川495-1	95-0003
淡輪老人福祉センター		淡輪4578-1	94-1750
岬中学校		深日545	92-2104
淡輪小学校		淡輪862	94-3068
深日小学校		深日899	92-2051
多奈川小学校		多奈川谷川1624	95-5028
孝子小学校		孝子495	92-2324
淡輪保育所		淡輪4564	94-3567
緑ヶ丘保育所		深日2026	92-1350
深日保育所		深日2746	92-4955
多奈川保育所		多奈川谷川2523-1	95-5001
淡輪幼稚園		淡輪4656-1	94-3001
こぐま園		深日2026	92-1131
阪南岬消防組合岬消防署		深日1415	92-0119

(その他)

名	称	所在地	電話
貝塚社会保険事務所		貝塚市海塚305-1	31-1122
岬郵便局		淡輪3789-9	92-2050
泉佐野公共職業安定所		泉佐野市上町2-1-20	63-0565
泉佐野保健所		泉佐野市上瓦屋583-1	62-7701
府立青少年海洋センター		淡輪6190	94-1811
泉南警察署		阪南市尾崎町70	71-1234
府立岬高等学校		淡輪3246	94-0301
岬町商工会		深日746-748	92-3311
岬町社会福祉協議会		深日3238-24	92-5700
せんなん里海公園管理事務所		淡輪999	94-2626
知的障害者総合福祉施設 愛の家		淡輪1600	94-0123
通所授産所 工房みさき		多奈川谷川1658-1	99-1888

利用にあたって

- 統計表中の符号の用法は次のとおりです。
 - 「0」…該当数字を四捨五入した結果、単位未満となったもの
 - 「 」…該当数字なし
 - 「-」…不明・不詳・算出不能の数値
 - 「×」…該当数値の発表を差し控えたもの
- 統計表中、合計数が内訳と合わない場合は、原則として単位未満を切り捨て、また四捨五入したためです。

時代の変化を見る資料として過去の統計を掲載しています。ただし、調査の基準等は時代とともに変化しているため、正確な比較になっていない場合があります。あらかじめご了承ください。



MISAKI - OSAKA

岬町町勢要覧2006統計資料編

発行:大阪府岬町

〒599-0392 大阪府泉南郡岬町深日2000-1

TEL 0724-92-2773 / FAX 0724-92-5814

<http://www.town.misaki.osaka.jp/>

発行年月:平成18年2月

制作:(株)日本出版