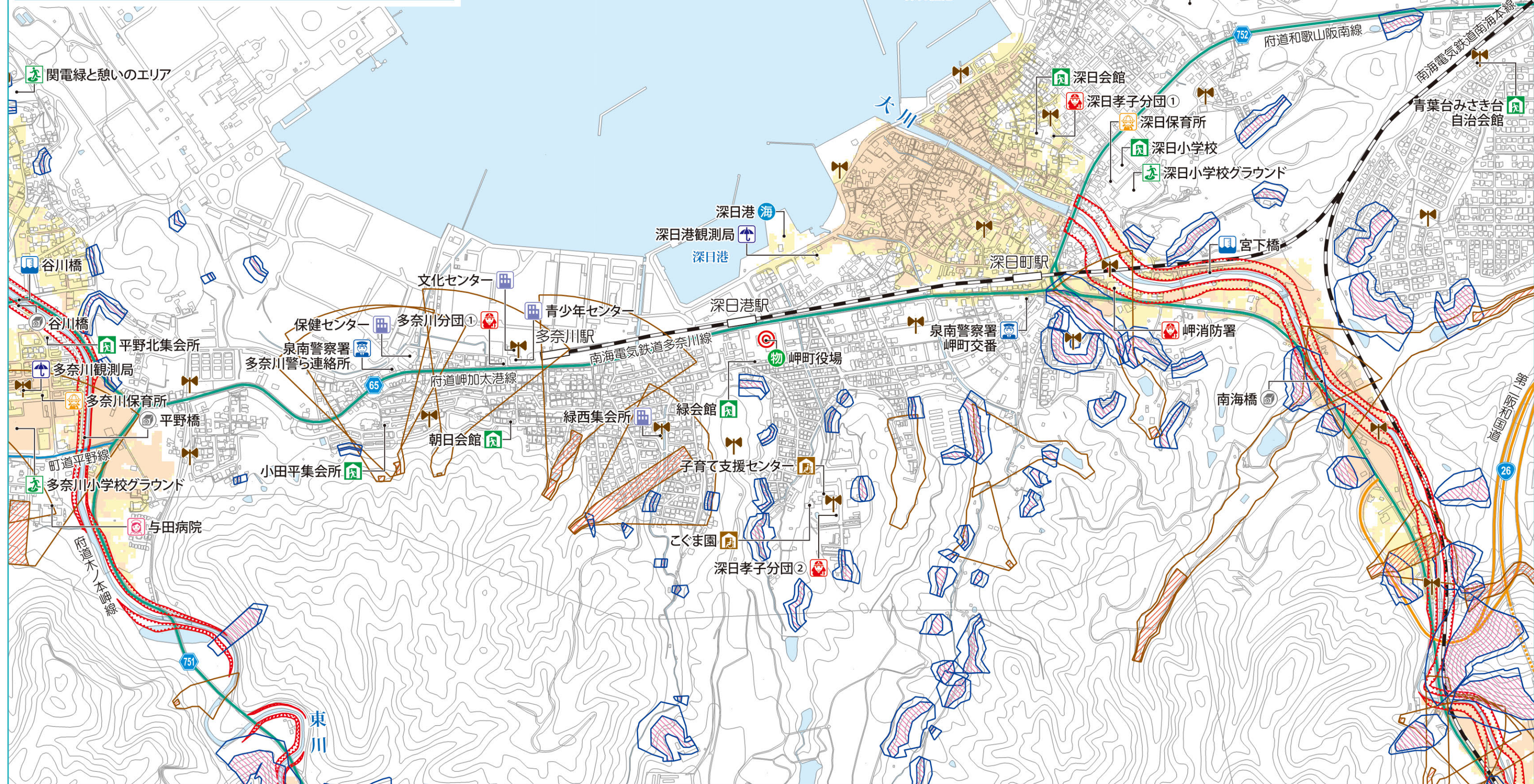
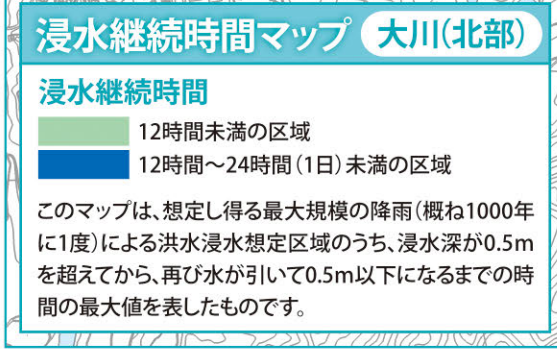


**洪水・土砂災害ハザードマップについて**  
 番川:24時間総雨量1,150mm/1時間最大雨量142.6mm  
 大川:24時間総雨量1,150mm/1時間最大雨量140.0mm  
 東川・西川:24時間総雨量1,150mm/1時間最大雨量139.5mm

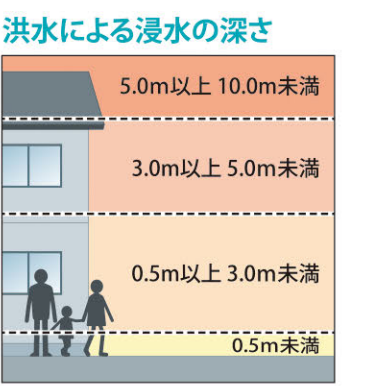
家屋倒壊等氾濫想定区域とは  
 河川の氾濫や河岸侵食により家屋の倒壊・流出等の危険性がある区域の目安を示すもので、早期の立ち退き避難が必要な区域です。



# 岬町 洪水・土砂災害

## ハザードマップ ②

Misaki Town  
 Flood/Landslide Hazard Map  
 岬町洪水/土石流災害地図  
 岬町洪水/土石流災害地図  
 미사키정 홍수·토사 재해 해저드 맵



- 家屋倒壊等氾濫想定区域**
- 河岸侵食
- 土砂災害(特別)警戒区域**
- 急傾斜地の崩壊 警戒区域
  - 特別警戒区域
  - 土石流 警戒区域
  - 特別警戒区域
- 土砂災害警戒区域**  
 土砂災害により、住民の生命または身体に危害が生じるおそれのある区域。
- 土砂災害特別警戒区域**  
 土砂災害により、建物が破壊され、住民の生命または身体に著しい危害が生じるおそれがある区域。

- 避難所**
- 指定一般避難所
  - 指定福祉避難所
  - 指定緊急避難場所

- 施設等**
- 町の関連施設
  - 幼稚園・保育所
  - 消防関連施設
  - 警察関連施設
  - 病院
  - 防災行政無線
  - 水位観測所
  - 雨量観測所
  - 河川監視カメラ
  - 災害時用臨時ヘリポート
  - 物資輸送拠点
  - 海上輸送拠点
  - 役場

- 広域緊急交通路(大阪府が選定)**
- 国道
  - 国道(トンネル)
- 地域緊急交通路(岬町が選定)**
- 府道
  - 町道
- 鉄道 --- 府県境界、市町境界